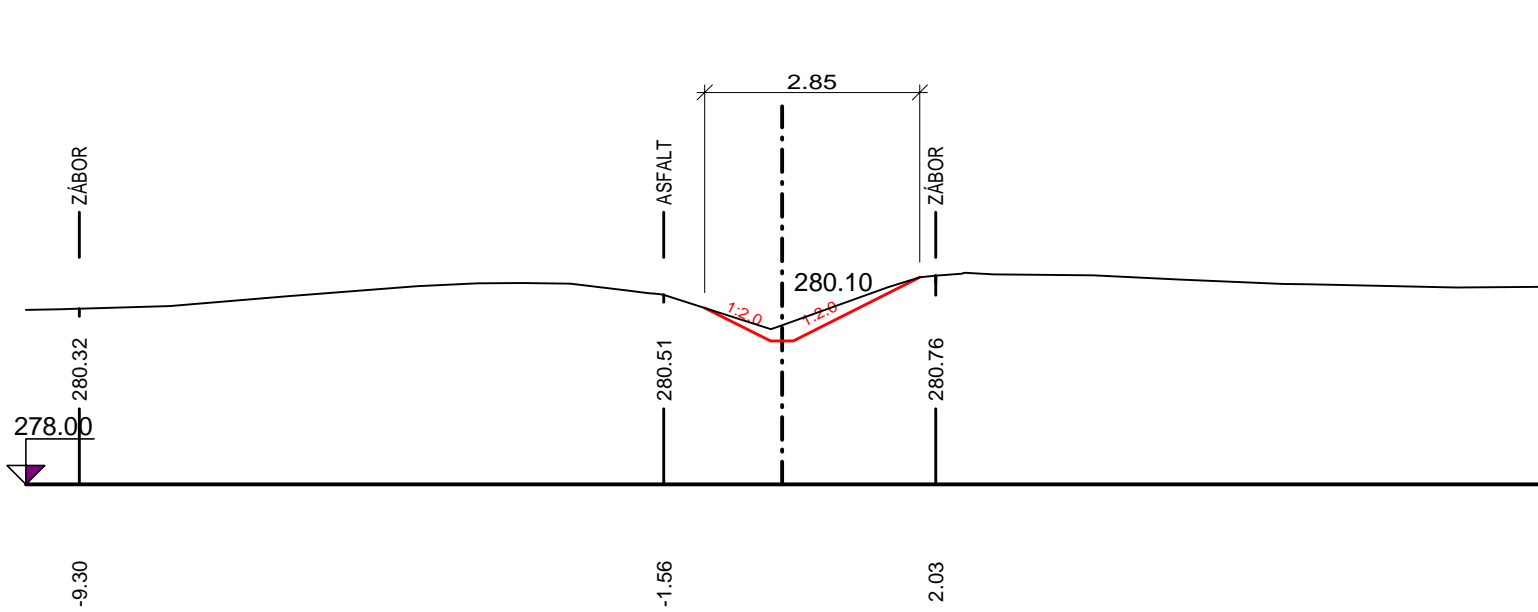


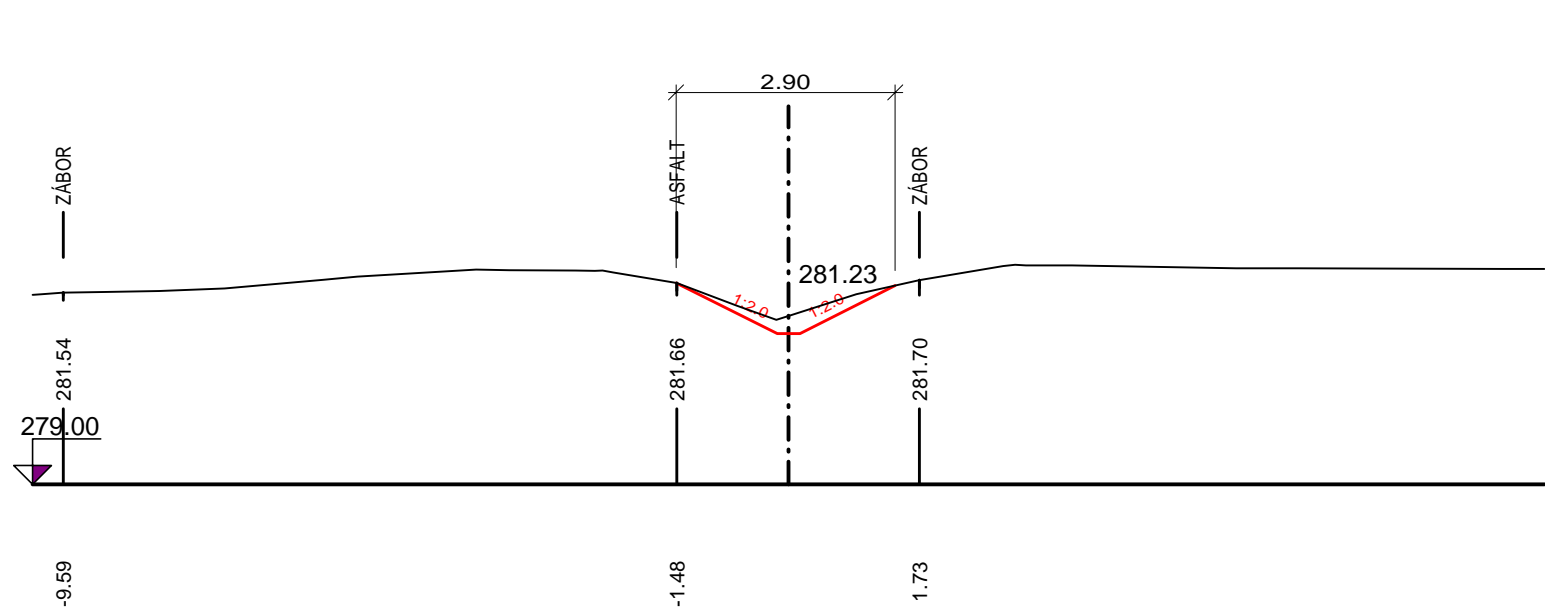
1 - KM 0.00000



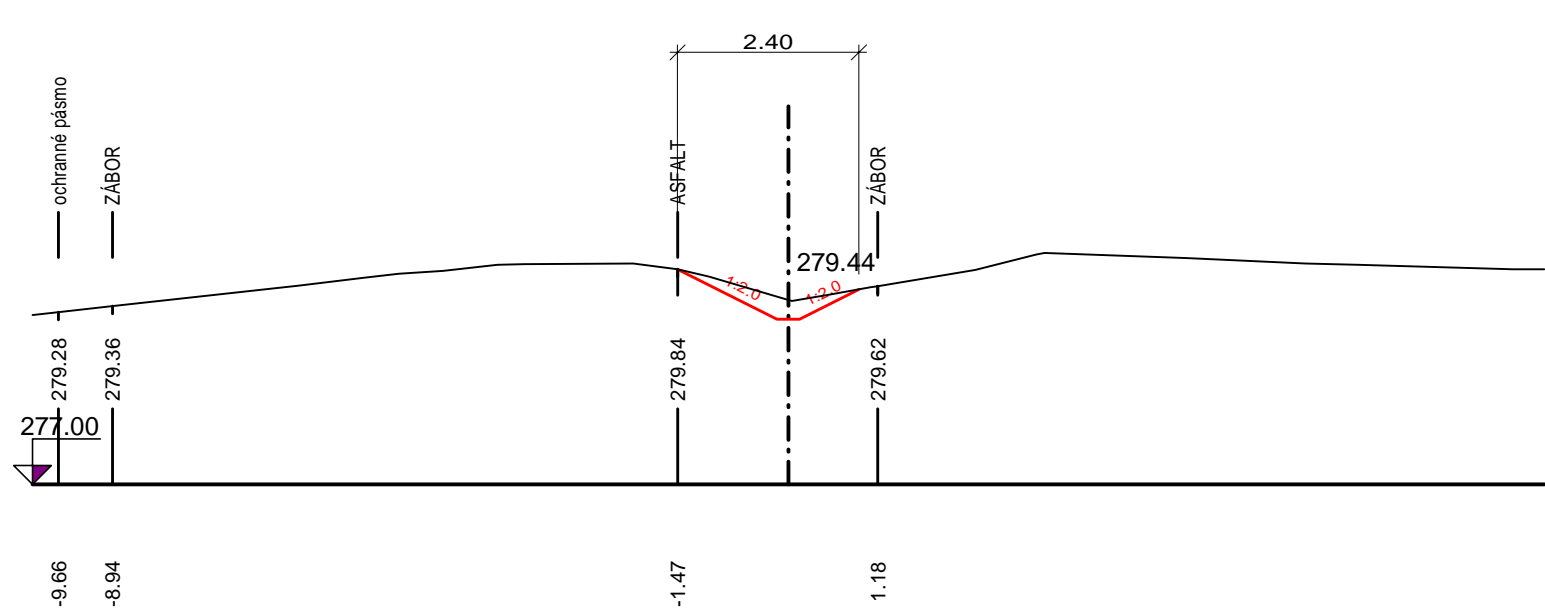
4 - KM 0.12000



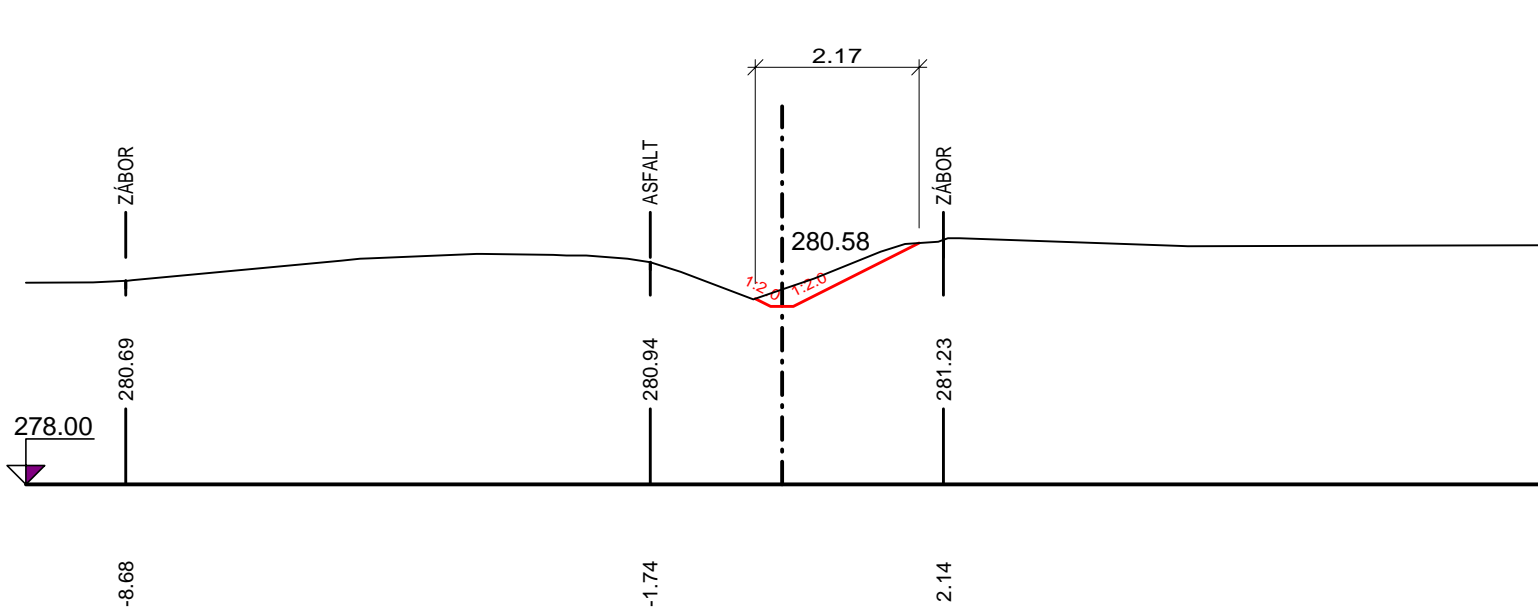
7 - KM 0.24000



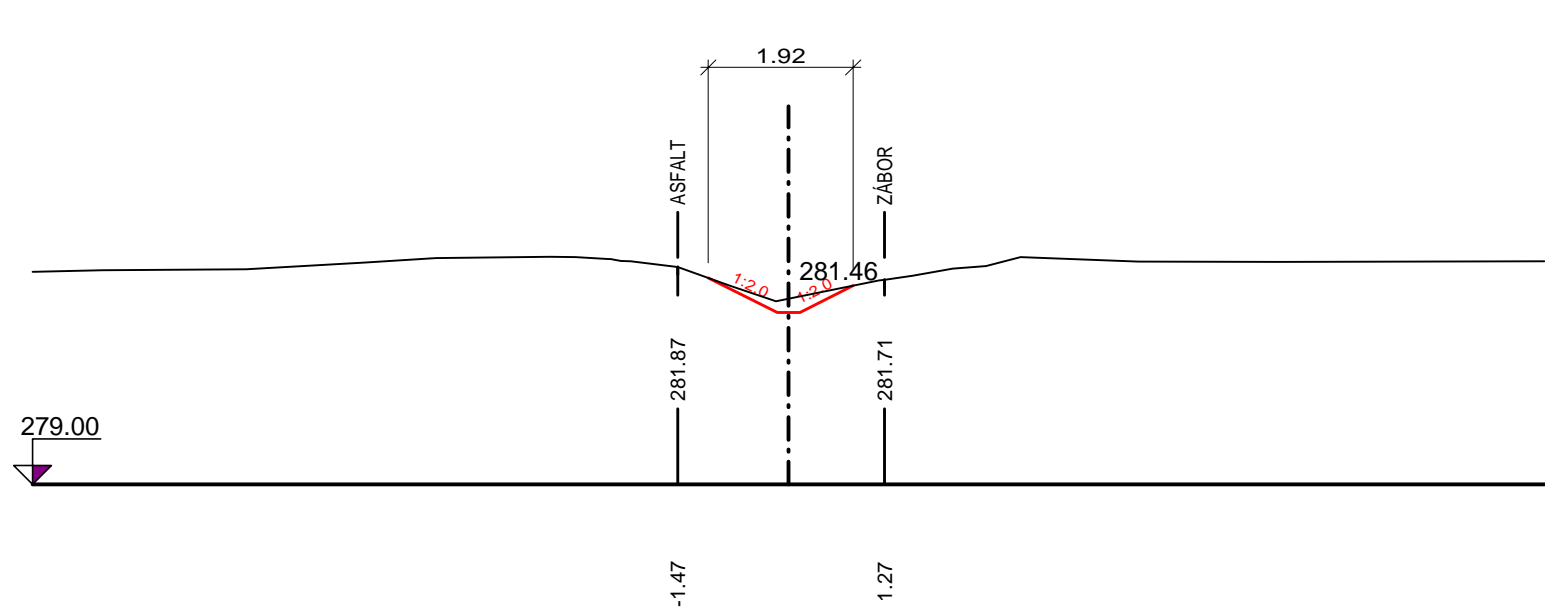
2 - KM 0.04000



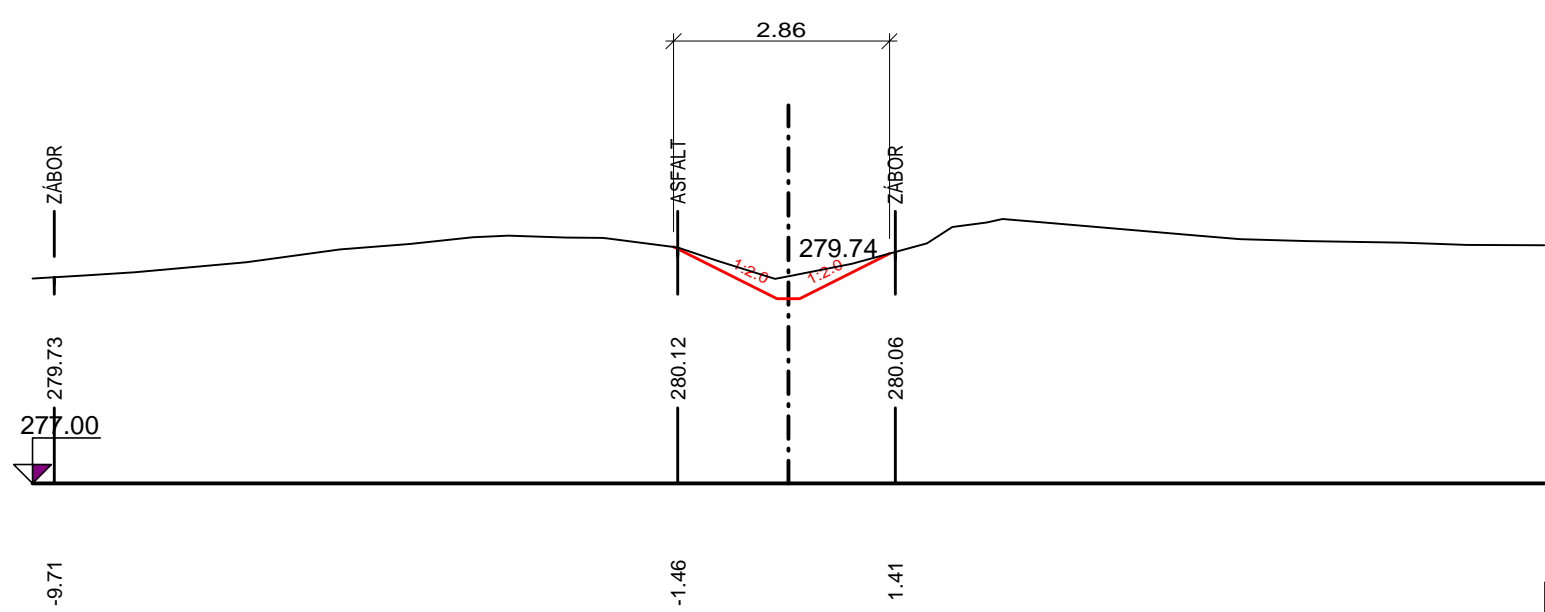
5 - KM 0.16000



8 - KM 0.28000



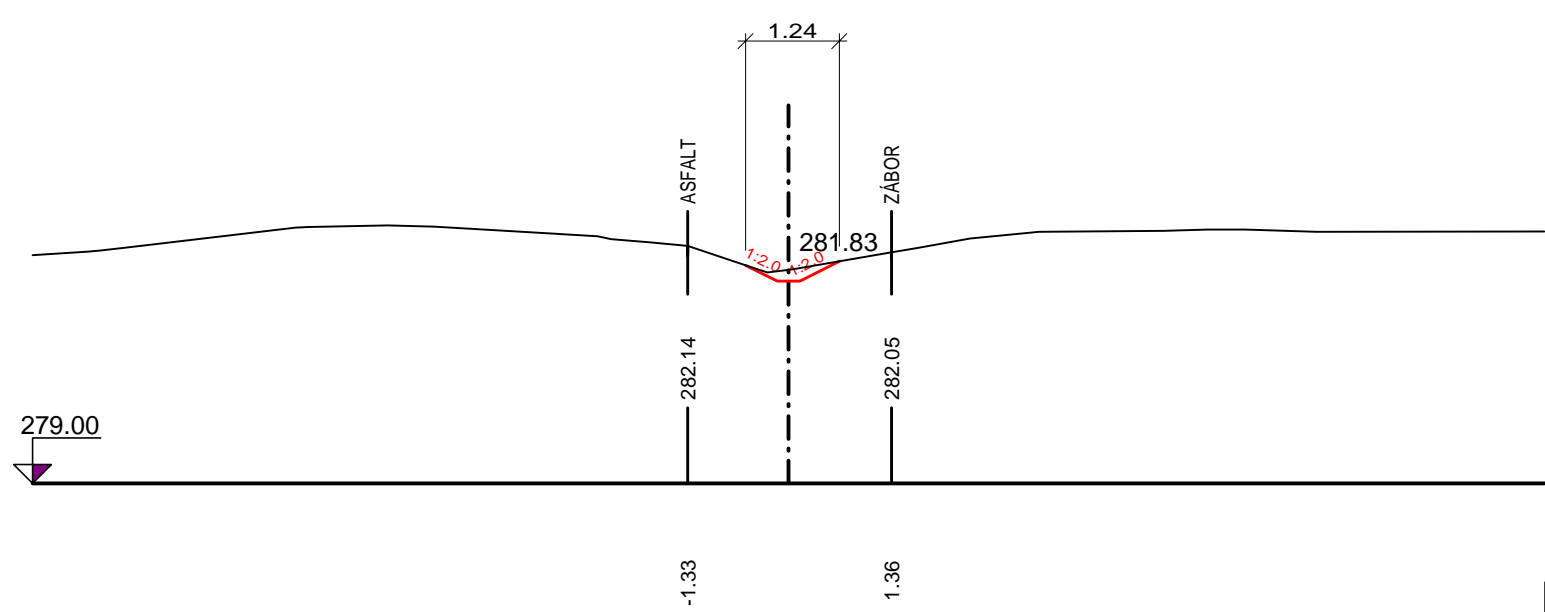
3 - KM 0.08000




6 - KM 0.20000



9 - KM 0.32000



OBSAH VÝKR.	Posouzení kapacity silničního příkopu - III/11710 Situace před napojením na ochranný příkop OP4			ARCHIVNÍ ČÍSLO 3429-59/2017	
OBJEKT STAVBA	Příčné řezy 1-9 - k.ú. STAŠOV U ZDIC			MĚŘITKO	1:1000
				VÝŠK.SYSTÉM	BaIt po vyrovnání
OBJEDNATEL	STÁTNI POZEMKOVÝ ÚŘAD KRAJSKÝ POZEMKOVÝ ÚŘAD PRO STŘEDOČESKÝ KRAJ POBOČKA BEROUN - Pod Hájem 324, 267 01 Králův Dvůr			SOUŘ.SYSTÉM	S-JTSK
				POČET A4	3
KATASTRÁLNÍ ÚZEMÍ		Stašov u Zdic	OBEC	Stašov	ZAK.ČÍSLO 59/2017
VEDOUcí ZAKÁZKY					DATUM 20. listopad 2020
ODPOVĚDNÝ PROJEKTANT					Štefánikova 52, Praha 5 GEPARD s.r.o.
GRAFICKÝ ZPRACOVAL					
ZAMĚŘIL					